

MĚSTSKÝ ÚŘAD NEPOMUK

Odbor dopravy

Náměstí Augustina Němejce 63, 335 01 Nepomuk, Plzeňský kraj
Tel: 371519711 Fax: 371519755 IČO: 00256986
e-mail: podatelna@urad-nepomuk.cz

Váš dopis zn. ze dne	Naše zn. / č.j.	Vyřizuje / tel. / e-mail	V Nepomuku dne
	DOP/5205/2017-LoP	Mgr. Pavel Löffelmann	10.07.2017
		371519758	
		pavel.loffelmann@urad-nepomuk.cz	

OZNÁMENÍ VEŘEJNOU VYHLÁŠKOU

Návrh opatření obecné povahy stanovení místní úpravy provozu na pozemních komunikacích, a výzva k uplatnění připomínek nebo námitek

Odbor dopravy Městského úřadu Nepomuk (dále jen správní orgán), příslušný podle § 124 odst. 6 zákona č. 361/2000 Sb., o provozu na pozemních komunikacích a o změnách některých zákonů, ve znění pozdějších předpisů (dále jen zákon o silničním provozu), místně příslušný dle § 11 zákona č. 500/2004 Sb., správní řád, ve znění pozdějších předpisů (dále jen správní řád), v řízení o opatření obecné povahy podle § 171 a následujících částí šesté správního řádu, které bylo zahájeno na základě žádosti Obce Mladý Smolivec, IČ: 00256935, Mladý Smolivec 95, 335 01 Nepomuk, ze dne 13.10.2016 a doplnění žádosti ze dne 26.05.2017

oznamuje

v souladu s § 172 správního řádu

zahájení projednání návrhu stanovení místní úpravy provozu

na místní komunikaci „Cyklostezka - Formanská stezka - Starý Smolivec – Dožice, dl. 2950 m“, situované na pozemcích parc. č. 297/3, parc. č. 322/2, parc. č. 895, parc. č. 896 v katastrálním území Starý Smolivec, parc. č. 922, parc. č. 923, parc. č. 924 v katastrálním území Mladý Smolivec, parc. č. 1154 v katastrálním území Radošice a parc. č. 790 v katastrálním území Dožice.

Městský úřad Nepomuk, odbor dopravy po předchozím písemném vyjádření příslušného orgánu Policie ČR, kterým je Policie ČR, Krajské ředitelství Plzeňského kraje, územní odbor Plzeň-venkov, dopravní inspektorát, č.j.: KRPP-157924-1/ČJ-2016-031106-46 ze dne 10.10.2016 a č.j.: KRPP-85156-2/ČJ-2017-031106-46 ze dne 14.06.2017

stanoví

v souladu s § 77 odst. 1 písm. c) a podle § 124 odst. 6 zákona o silničním provozu následující místní úpravu provozu:

Na místní komunikaci „Cyklostezka - Formanská stezka - Starý Smolivec – Dožice, dl. 2950 m“

- ve staničení 0, 000 km, tedy na začátku vybudované cyklostezky v obci Mladý Smolivec, část Dožice, dopravní značku č. C9a „Stezka pro chodce a cyklisty“ doplněnou o dodatkovou tabulku č. E 13 s textem „VJEZD MOTOROVÝCH VOZIDEL POUZE NA POVOLENÍ MĚÚ NEPOMUK“ při vjezdu a dopravní značku C9b „Konec stezky pro chodce a cyklisty“ při výjezdu
- v místě křížení se silnicí II/177 2x dopravní značku č. C9a „Stezka pro chodce a cyklisty“ doplněnou o dodatkovou tabulku č. E 13 s textem „VJEZD MOTOROVÝCH VOZIDEL POUZE NA POVOLENÍ MĚÚ NEPOMUK“ vždy při vjezdu ze silnice II/177 a 2x dopravní značku č. C9b „Konec stezky pro chodce a cyklisty“ vždy při výjezdu na silnici II/177
- ve staničení 2,950 km, tedy na konci vybudované cyklostezky v obci Mladý Smolivec, část Starý Smolivec, dopravní značku č. C9a „Stezka pro chodce a cyklisty“ doplněnou o dodatkovou tabulku č. E 13 s textem „VJEZD MOTOROVÝCH VOZIDEL POUZE NA POVOLENÍ MĚÚ NEPOMUK“ při vjezdu a dopravní značku C9b „Konec stezky pro chodce a cyklisty“ při výjezdu

Umístění dopravních značek je evidentní z přiložené situace navrženého dopravního značení a jejich přesné místo osazení je zřejmé z fotodokumentace, která je k nahlédnutí na Obecním úřadě Mladý Smolivec včetně aktuálního závazného stanoviska PČR k DZ (viz výše) a celkové projektové dokumentace stavby.

Důvodem předložení návrhu stanovení místní úpravy provozu je zajištění bezpečnosti a plynulosti silničního provozu. Ve věci je nutné vyvážit veřejný zájem, kterým je řádný a bezpečný provoz cyklostezky, a veřejný zájem, kterým je řádné obhospodařování pozemků v bezprostředním okolí cyklostezky.

Cyklostezka je zakreslena v územním plánu obce a rovněž záměr byl promítnut do strategického plánu obce. Stavba je postavena a řádně zkolaudována jako cyklostezka, tedy stavba určená pro cyklisty a chodce. Smysl umístění dopravních značek je opodstatněn změnou charakteru pozemní komunikace po vybudování cyklostezky. Cyklostezka nemá parametry klasické komunikace vhodné pro všeobecný obousměrný provoz motorových vozidel. Jde o místní komunikaci IV. třídy, na které může být v případě potřeby umožněn za určitých podmínek provoz smíšený. Chodci ani cyklisté na cyklostezce provoz motorových vozidel neočekávají, v případě připuštění všeobecného provozu by byli vystaveni riziku neočekávaných střetů s motorovými vozidly. Vzhledem k parametrům komunikace by všeobecný obousměrný provoz motorových vozidel ani pro tato vozidla nebyl bezpečný. V okolí cyklostezky se nachází některé zemědělské a lesní pozemky, ke kterým však není kromě cyklostezky zajištěn jiný přístup. Proto je nutné umožnit majitelům těchto několika pozemků v nezbytném rozsahu přejezd vozidel po cyklostezce. Návrh dopravního značení umožňuje provoz na komunikaci v režimu cyklostezky, tj. komunikace určené primárně pro cyklisty a chodce, zároveň také umožní majitelům okolních pozemků v nezbytném rozsahu přejezd po komunikaci. Dodatkovou tabulkou E 13 s textem „VJEZD MOTOROVÝCH VOZIDEL POUZE NA POVOLENÍ MĚÚ NEPOMUK“ budou chodci a cyklisté upozorněni na možnost setkání s motorovým vozidlem.

Veškeré navržené dopravní zařízení a značky svým provedením odpovídají příslušným ustanovením zákona o silničním provozu v návaznosti na vyhlášku Ministerstva dopravy č. 294/2015 Sb., kterou se provádějí pravidla provozu na pozemních komunikacích ve znění pozdějších předpisů, a splňují požadavky „Zásad pro dopravní značení na pozemních komunikacích vydání II.“ – TP 65 vydaných centrem dopravního výzkumu Brno. Tuto skutečnost potvrzuje i souhlasné stanovisko dotčeného orgánu – PČR, Krajské ředitelství policie Plzeňského kraje, Územní odbor Plzeň-venkov, DI ze dne 10.10.2016, č.j. KRPP-157924-1/ČJ-2016-031106-46 a ze dne 14.06.2017 č.j. KRPP-85156-2/ČJ-2017-031106-46.

V souladu s dílkou § 172 odst. 4 správního řádu může k návrhu opatření obecné povahy kdokoli, jehož práva, povinnosti nebo zájmy mohou být opatřením obecné povahy přímo dotčeny, uplatnit u MěÚ Nepomuk, odboru dopravy, písemné připomínky. V souladu s § 174 odst. 5 správního řádu mohou k návrhu stanovení místní úpravy provozu vlastníci nemovitostí, jejichž práva, povinnosti nebo zájmy související s výkonem vlastnického práva mohou být opatřením obecné povahy přímo dotčeny, nebo i

jiné osoby, jejichž oprávněné zájmy mohou být opatřením obecné povahy přímo dotčeny, podat proti návrhu k MěÚ Nepomuk, odboru dopravy, písemné odůvodněné námitky.

Městský úřad Nepomuk, odbor dopravy, podle § 172 odst. 1 správního řádu

vyzývá

dotčené osoby, aby k návrhu stanovení místní úpravy provozu na místní komunikaci „Cyklostezka – Formanská stezka – Starý Smolivec – Dožice, dl. 2950 m“, situované na pozemcích parc. č. 297/3, parc. č. 322/2, parc. č. 895, parc. č. 896 v katastrálním území Starý Smolivec, parc. č. 922, parc. č. 923, parc. č. 924 v katastrálním území Mladý Smolivec, parc. č. 1154 v katastrálním území Radošice a parc. č. 790 v katastrálním území Dožice, podávaly písemné připomínky nebo námitky doručením na MěÚ Nepomuk, odbor dopravy, **ve lhůtě 30 dnů** ode dne jeho zveřejnění. Zmeškání úkonu nelze prominout. O námitkách rozhoduje správní orgán, který opatření obecné povahy vydává.

Odůvodnění:

Městský úřad Nepomuk, odbor dopravy, jako příslušný správní orgán obdržel dne 13.10.2016 žádost obce Mladý Smolivec o vydání stanovení místní úpravy provozu na místní komunikaci Cyklostezka – Formanská stezka – Starý Smolivec – Dožice, dl. 2950 m“, situované na pozemcích parc. č. 297/3, parc. č. 322/2, parc. č. 895, parc. č. 896 v katastrálním území Starý Smolivec, parc. č. 922, parc. č. 923, parc. č. 924 v katastrálním území Mladý Smolivec, parc. č. 1154 v katastrálním území Radošice a parc. č. 790 v katastrálním území Dožice. Žadatel v návrhu požadoval umístění dopravní značky č. C9a „Stezka pro chodce a cyklisty“ na začátku vybudované cyklostezky v obci Mladý Smolivec, část Dožice, při vjezdu a dopravní značku C9b „Konec stezky pro chodce a cyklisty“ při výjezdu, v místě křížení se silnicí II/177 umístění 2x dopravní značky č. C9a „Stezka pro chodce a cyklisty“ vždy při vjezdu ze silnice II/177 a 2x dopravní značku č. C9b „Konec stezky pro chodce a cyklisty“ vždy při výjezdu na silnici II/177, na konci vybudované cyklostezky v obci Mladý Smolivec, část Starý Smolivec, umístění dopravní značky č. C9a „Stezka pro chodce a cyklisty“ při vjezdu a dopravní značku C9b „Konec stezky pro chodce a cyklisty“ při výjezdu. Důvodem bylo zajištění bezpečnosti silničního provozu na cyklostezce.

Městský úřad Nepomuk, odbor dopravy posoudil návrh dopravního značení, které ukládá účastníkům silničního provozu omezení nad rámec obecné úpravy provozu obsažené v zákoně o provozu na pozemních komunikacích, a proto postupoval při stanovení místní úpravy provozu podle ustanovení části šesté správního řádu – opatření obecné povahy. Vydal dne 20.10.2017 dokument č.j. DOP/20367/2016-Smo označený jako „Oznámení veřejnou vyhláškou, Návrh opatření obecné povahy - stanovení místní úpravy provozu na pozemních komunikacích, a výzva k uplatnění připomínek nebo námitek“, který se týkal stanovení místní úpravy na místní komunikaci – „Cyklostezka - Formanská stezka - Starý Smolivec – Dožice, dl. 2950 m“ a navrhoval místní úpravu provozu ve smyslu výše uvedené žádosti. Návrh opatření obecné povahy byl zveřejněn na úřední desce v době od 21.10.2016 do 7.11.2016.

Dne 06.12.2016 byly proti návrhu podány námitky Ing. Karlem Šiškou, vlastníkem nemovitostí v sousedství cyklostezky. Ing. K. Šiška nesouhlasil z důvodů uvedených v námitkách se stanovením místní úpravy provozu na uvedené pozemní komunikaci a navrhl řešení, „*aby návrh opatření obecné povahy byl upraven a to tím způsobem, že navrhované dopravní značení bude doplněno o dodatkovou tabulku č. E 13 „Text“ umožňující vjezd dopravní obsluhy k pozemkům přiléhající k předmětné komunikaci. Variantně může být stanovení zákazu vjezdu motorových vozidel užitím dopravního značení B 11 spolu s dodatkovou tabulkou umožňující obsluhu přilehlých pozemků.*“ Namítající Ing. Šiška ještě uvedl, že nepovažuje za dostatečné řešení zajistit vjezd na pozemky na základě výjimky dle ust. § 77 zákona o silničním provozu.

Cyklostezka je řádně postavená a zkolaudovaná jako cyklostezka. Její parametry, zejména šířkové, neumožňují bezpečný obousměrný provoz motorových vozidel, protože zejména rozměrnější vozidla

by se zde nedokázala vzájemně bezpečně míjet. Umístění dopravní značky č. C9a „Stežka pro chodce a cyklisty“ vylučuje vjezd všech motorových vozidel na komunikaci. Správní úřad po zvážení věci došel k názoru, že je zde nutné uspokojit dva veřejné zájmy – zájem na řádném a bezpečném provozu cyklostezky a zájem na řádném obhospodařování pozemků v bezprostředním okolí cyklostezky. Řešení musí být takové, aby se oba zájmy vzájemně nevylučovaly, tzn. najít kompromisní řešení mezi navrhovatelem dopravního značení obcí Mladý Smolivec a namítajícím Ing.Šiškou. Správnímu úřadu se proto po zvážení stanovisek obou stran jeví jako vhodné kompromisní řešení, které dokáže uspokojit oba zájmy v dostatečném rozsahu, doplnění návrhu značení žadatelem o dodatkovou tabulku č. E 13 s textem „VJEZD MOTOROVÝCH VOZIDEL POUZE NA POVOLENÍ MĚÚ NEPOMUK“.

Řešení umožní vyhovět jak žadateli, tak namítajícímu. Uvedená úprava dopravního značení dovoluje přesně vymežit rozsah a účel využití komunikace motorovými vozidly subjektů, které mají na tomto využití vážný zájem, kterým řádné obhospodařování okolních pozemků nepochybně je. Dodatková tabulka zároveň upozorní chodce a cyklisty na možnost pohybu motorových vozidel. Protože na cyklostezce se bude pohybovat pouze omezený počet motorových vozidel v nezbytném rozsahu, nebude problém s bezpečným vzájemným míjením vozidel. Povolení k vjezdu motorovými vozidly na cyklostezku bude vydávat odbor dopravy městského úřadu Nepomuk jako příslušný silniční správní úřad na základě žádosti subjektům, které z důvodu vážného zájmu budou muset využít cyklostezku pro přístup k okolním pozemkům.

Žadatel o místní úpravu provozu obec Mladý Smolivec proto v tomto smyslu doplnila dne 26.05.2017 svou původní žádost. S úpravou dopravního značení vyslovil dne 14.06.2017 souhlas dotčený orgán Policie ČR, kterým je Policie ČR, Krajské ředitelství Plzeňského kraje, územní odbor Plzeň-venkov, dopravní inspektorát, pod č.j.: KRPP-85156-2/ČJ-2017-031106-46.

P o u č e n í :

Podle § 173 odst. 2 správního řádu proti opatření obecné povahy nelze podat opravný prostředek. Podle § 174 odst. 2 správního řádu lze soulad opatření obecné povahy posoudit v přezkumném řízení.

Mgr. Jiří Bešta
vedoucí odboru dopravy

otisk razítka

Podle § 172 odst. 1 správního řádu tento návrh opatření obecné povahy musí být vyvěšen po dobu 15 dnů.

Vyvěšeno dne:

Sejmuto dne:

Doručení veřejnou vyhláškou bude provedeno v souladu s ust. § 25 správního řádu tak, že se vyvěsí na úřední desce MěÚ Nepomuk, OÚ Mladý Smolivec a současně bude zveřejněn způsobem umožňujícím

dálkový přístup. Patnáctým dnem po vyvěšení bude písemnost považována za doručenou. Dnem vyvěšení je den vyvěšení na úřední desce správního orgánu, který písemnost doručuje.

Seznam příloh, které jsou nedílnou součástí tohoto opatření obecné povahy:

Příloha č. 1 – situace s navrženým dopravním značením

K nahlédnutí na Obecním úřadě Mladý Smolivec: fotodokumentace, aktuální závazné stanovisko PČR k dopravnímu značení, celková projektová dokumentace stavby

Obdrží:


- Obec Mladý Smolivec, Mladý Smolivec 95, 335 01 Nepomuk
- Policie ČR, Krajské ředitelství policie Plzeňského kraje, územní odbor Plzeň-venkov, dopravní inspektorát

Na vědomí

- vlastní k založení

Úřady pro vyvěšení vyhlášky:

- Městský úřad Nepomuk, náměstí Augustina Němejce 63, 335 01 Nepomuk
- Obecní úřad Mladý Smolivec, Mladý Smolivec 95, 335 01 Nepomuk

vypracoval	projektoval	zodp. proj.	autorizace	projekční firma
ing Petr Hulinský			 ČKAIT 0200343	H I P ing Petr Hulinský Koperníkova 55 301 22 PLZEŇ tel.: 377321970 603 735 736
IČO : 492 01 891				
DIČ : CZ 6206231504				
E – mail :				
petr. hulinsky @ worldonline.cz H.I.P. @ wo.cz				
akce	CYKLOSTEZKA „ FORMANSKÁ STEZKA “ STARÝ SMOLIVEC - DOŽICE DL. 2 950 m kraj : PLZEŇSKÝ		stupeň	JPD
			datum	05.2017
			revize	
objekt	SO : CYKLOSTEZKA		číslo paré :	
obsah	SITUAČNÍ DETAILS		č. příl.:	
			C.2.2.	

ÚSEK 1

C 8b
Konec stezky
pro cyklisty



ZÚ KM 0,000 000



C 8a
Stezka
pro cyklisty

VJEZD MOTOROVÝCH
VOZIDEL POUZE NA
POVOLENÍ MĚÚ NEPOMUK

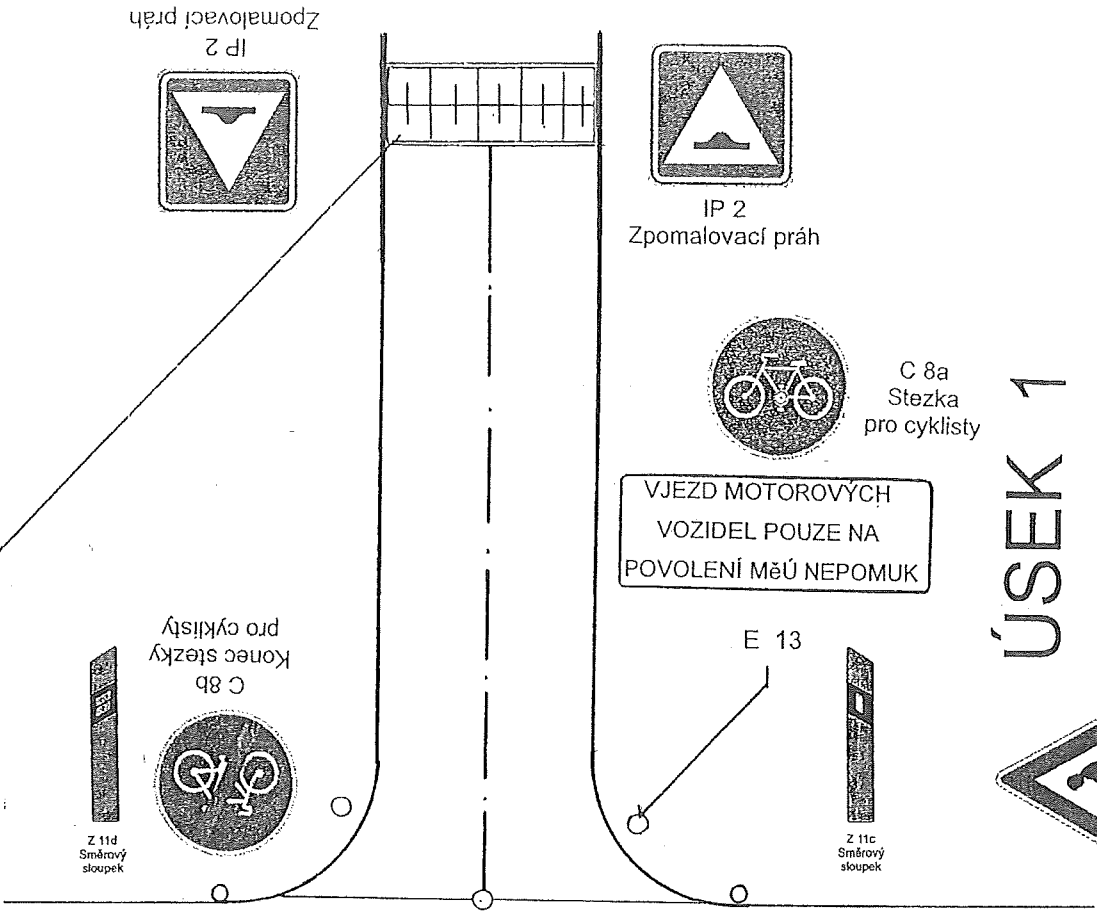
E 13

DOŽICE

SILNICE RADOŠICE - MLADÝ SMOLIVEC

ÚSEK 1

ZPOMALOVACÍ PRÁH - ŽULOVÁ DLAŽBA 100 x 100 mm
DO BETONU B 15, $s = 1\ 000\ \text{mm}$, $v = \text{max}\ 70\ \text{mm}$

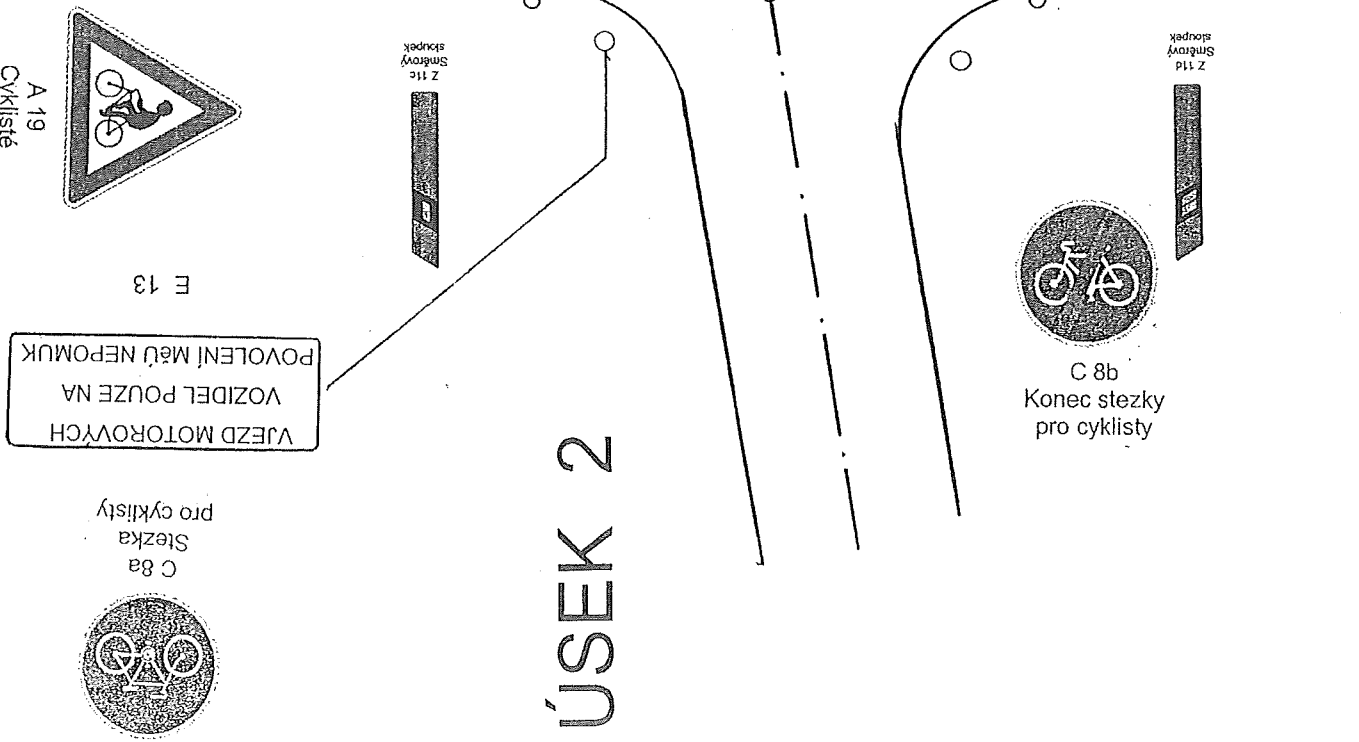


100 m

A 19
E 3a
Vzdálenost
Cyklistů

ÚSEK 2

100 m
E 3a
Vzdálenost




C 8a
Stezka
pro cyklisty

VJEZD MOTOROVÝCH
VOZIDEL POUZE NA
POVOLENÍ MěÚ NEPOMUK

E 13

A 19
Cyklistů



C 8b
Konec stezky
pro cyklisty



Z 11c
Směrový
sloupek



Z 11d
Směrový
sloupek

ÚSEK 2



C 8a
Stežka
pro cyklisty

VJEZD MOTOROVÝCH
VOZIDEL POUZE NA
POVOLENÍ MěÚ NEPOMUK

E 13

STARÝ SMOLIVEC

KU KM 1,530 000

C 8b
Konec stežky
pro cyklisty

